

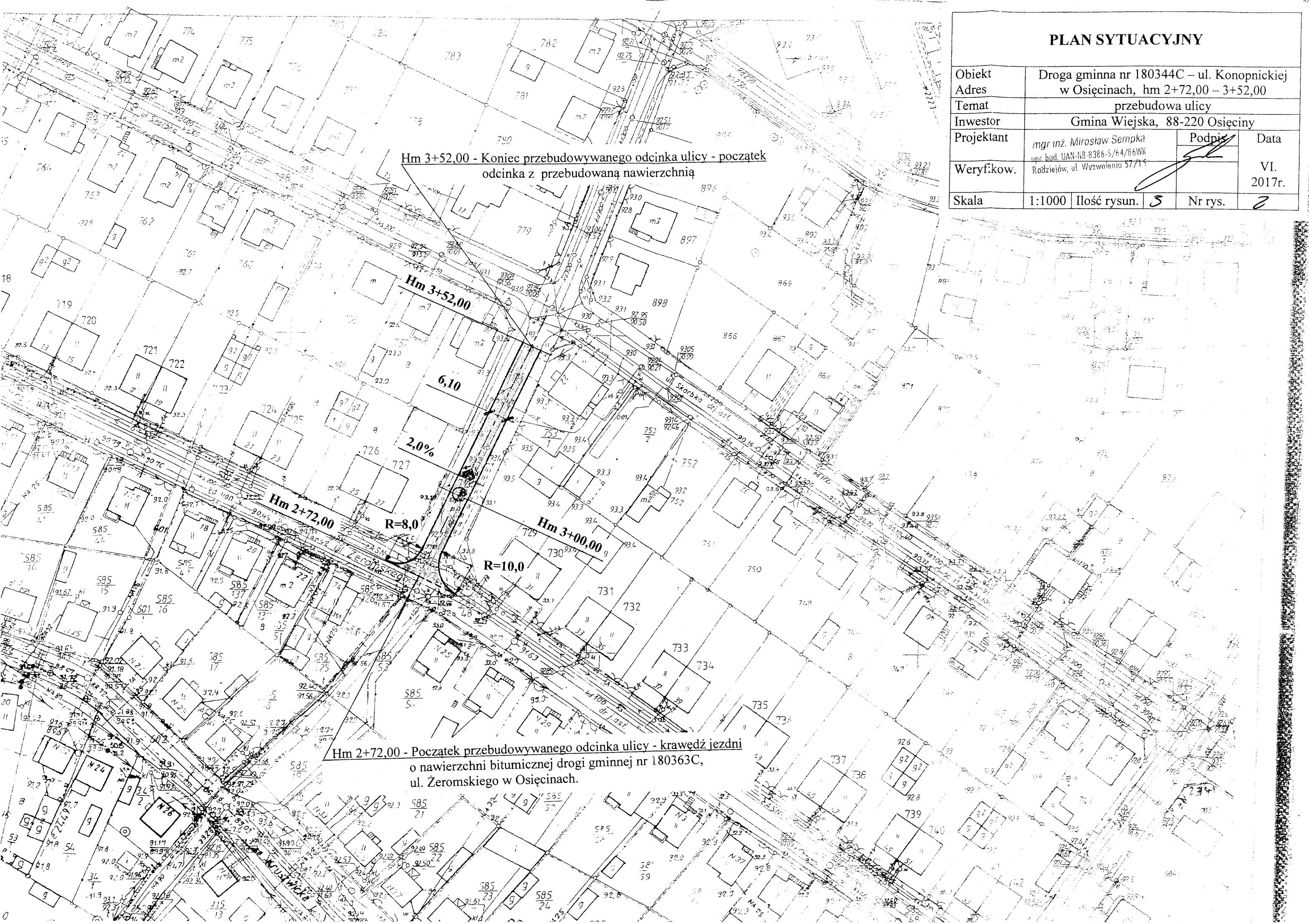



PLAN ORIENTACYJNY

Obiekt	Droga gminna nr 180344C – ul Konopnickiej				
Adres	w Osiecinach, hm 2+72,00 – 3+52,00				
Temat	przebudowa ulicy				
Inwestor	Gmina Wiejska, 88-220 Osiećiny				
Projektant	mgr inż. Mirosław Sempka upr. bud. UAN-NB-8386-5/64/66WK Radziejów, ul. Wyzwolenia 57/15			Podpis	Data
Weryfikow.					VI. 2017r.
Skala		Ilość rys.	3	Nr rys.	1

PLAN SYTUACYJNY

Obiekt	Droga gminna nr 180344C – ul. Konopnickiej				
Adres	w Osiecinach, hm 2+72,00 – 3+52,00				
Temat	przebudowa ulicy				
Inwestor	Gmina Wiejska, 88-220 Osiećiny				
Projektant	mgr inż. Mirosław Sempka upr. bud. UAN-NB-8386-S/64/86WK			Podpis	Data
Weryfikow.	Radziejów, ul. Wyzwolenia 57/15				VI. 2017r.
Skala	1:1000	Ilość rysun.	5		
					2





PRZEKRÓJ KONSTRUKCYJNY

Obiekt	Droga gminna nr 180344C – ul. Konopnickiej				
Adres	w Osięcinach, hm 2+72,00 – 3+52,00				
Temat	przebudowa ulicy				
Inwestor	Gmina Wiejska, 88-220 Osięciny				
Projektant	mgr inż. Mirosław Sempka upr. bud. UAN-NB-8386-5/64/86WK		Podpis	Data	
Weryfikow.	Radziejów, ul. Wyzwolenia 57/15			VI. 2017r.	
Skala	1:50	Ilość rysun.	3	Nr rys.	3